






COMUNE DI SAN MARCELLINO (CE)

PIANO URBANISTICO COMUNALE

STUDIO GEOLOGICO

REV. 0	CARTA GEOMORFOLOGICA E DELLA STABILITA'	TAVOLA 3
Studio in collaborazione con: Ingegneria e Architettura GM GIUSEPPE MAGLIOLICA Geologo		Il tecnico Dr. Geol. Giuseppe Magliolica Scala: 1:5.000
DATA: Febbraio 2019		
COMITENTE: COMUNE DI SAN MARCELLINO (CE)		

LEGENDA

-  Unità morfologica di pianura (pendenza < 1 % verso N) stabile
-  Area potenzialmente instabile per la possibile presenza di cavità ipogee antropiche
-  Aree del centro abitato dove è possibile rinvenire cavità ipogee

